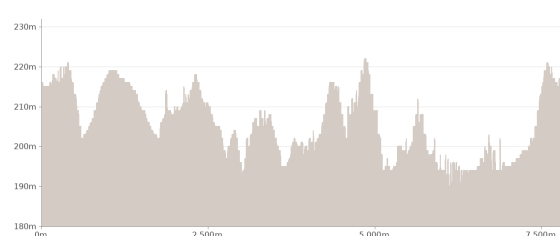






Randonnée: Le lac de Méaulx - Saint-Paul-en-Forêt




Proposé par :
Office de Tourisme Intercommunal du Pays de Fayence
"Ce PDF a été généré à partir de Cirkwi, la plateforme de
partage d'activités touristiques qui vous fait voyager"
www.cirkwi.com/circuit/313711



Estérel Côte d'Azur



 7.00 km
 2h30
 maxi 222 m
 mini 190 m

Facile 
 205 m
 -268 m
m

Entre le massif des Maures et les forêts de Fayence, Seillans et Saint-Paul-en-Fôret, on retrouve les traces de l'emplacement du lac de Méaulx de 11 hectares dans un environnement très boisé et verdoyant.

La retenue collinaire du riu de Méaulx a été réalisée par le Syndicat Intercommunal pour l'Aménagement du Cours Supérieur de l'Endre. Le lac de Méaulx, à cheval sur les communes de Saint-Paul-en-Forêt, Seillans et Fayence, a été mis en eau en décembre 1981. La capacité de la retenue est de 900000m³ et la surface du plan d'eau de 16 ha. La longueur maximale est de 1 km et la hauteur du barrage de 20 mètres. Le lac servait de zone d'appui pour la défense des forêts contre l'incendie. Suite à une avarie, il a été vidé en octobre 2006. Actuellement propriété de la Communauté de communes, il a été remis en

Ce circuit est composé de
1 point d'intérêt et de **14** infos parcours

Cet itinéraire vous est fourni à titre indicatif. Cirkwi ne certifie pas la fiabilité des informations contenues dans les textes, cartes ou photos de cet itinéraire. Retrouvez plus d'infos sur www.cirkwi.com



Mise à jour le 21/01/22 par Office de Tourisme Intercommunal du Pays de Fayence et généré par www.cirkwi.com

eau début 2017, après travaux.

> ACCÈS

Depuis le village de Saint-Paul-en-Forêt.

Suivre la D55 Route de Draguignan et continuer sur 3 km environ.

Après le pont en pierre, prendre à gauche sur la piste en terre "DFCI 535" pour se stationner.

> POINT DE DÉPART

Coordonnées GPS: 43.570419, 6.661891

D55, à 3km de Saint-Paul-en-Forêt

> ITINÉRAIRE

1 - Du parking, continuer sur la piste "Forêt Royale" G521 en passant la barrière et la poursuivre jusqu'à rejoindre un carrefour de trois pistes.

2 - Au croisement, prendre à droite la piste G535 "Lac de Méaulx"

3 - Au second croisement, continuer tout droit sur la piste du Lac de Méaulx, en laissant le stand de tir sur la gauche.

4 - A l'embranchement dans le vallon de la Goure, ignorer la voie sans issue sur la gauche et continuer tout droit.

A la patte d'oie tout de suite après continuer sur la piste à droite en montée.

La continuer un moment en surplombant le lac et en passant plusieurs gués, jusqu'à rejoindre plus loin un grand croisement avec panneau de signalisation G535.

5 - A ce grand croisement, prendre à gauche pour suivre la rive Ouest du lac jusqu'à atteindre un grand virage en épingle, en montée à droite, au niveau de la tour de vidange.

6 - Après le virage en épingle et l'avoir remonté sur quelques mètres, prendre le chemin qui descend sur la gauche (balisage jaune) pour rejoindre la tour de vidange et sa passerelle. En contre-bas, rendez-vous sur le barrage.

7 - Traverser le barrage - une aire de pique nique est accessible sur la gauche en Aller-Retour.

Prendre obligatoirement la montée sur la droite (panneau de signalisation).

Après quelques mètres de montée, tomber sur une patte d'oie.

8 - A la patte d'oie, dévaler à droite la sente caillouteuse (attention descente raide et glissante). Elle domine l'Endre et vous amène dans le vallon face au gué.

9 - Franchir le gué dans le vallon en contrebas de l'écrêteur du barrage. Prendre le sentier en face et remonter un peu l'Endre à droite (poteau signalétique "Draille du Berger) jusqu'à rejoindre une bifurcation.

10 - A l'intersection possibilité d'obliquer à gauche en grim pant le raidillon caillouteux pour accéder au plateau et à un point de vue sur le lac - 300m Aller Retour.

Sinon, continuer le chemin qui remonte l'Endre en allant tout droit.

Le chemin longe l'Endre en sous-bois jusqu'à rejoindre un croisement (avec panneau d'informations en bois) au niveau du gué sur votre droite.

11 - Traverser le ruisseau et rejoindre tout droit une large piste.

12 - Emprunter la piste sur la gauche et la continuer tout droit jusqu'à passer devant une citerne sur votre droite.

13 - Au niveau de la citerne, prendre le chemin qui part sur la gauche et vous fait traverser à nouveau le ruisseau sur une passerelle en béton.

14 - Au croisement, continuer tout droit sur la piste emprunter à l'aller pour rejoindre le parking.

> ATTENTION

Ne pas pratiquer ce circuit en période de pluie (passage de gués et descentes raides et caillouteuses).

La pêche est réglementée dans le lac et la baignade y est interdite.

Contact : Téléphone : 04 94 76 01 02 Email : contact@paysdefayence.com Site web : <https://www.paysdefayence.com>

Période d'ouverture : Toute l'année. Sous réserve de conditions météo favorables.

Alerte visiteurs : En période estivale, renseignez vous sur l'ouverture des massifs avant de partir randonner. Ce circuit est situé dans le massif de l'Estérel. Consultez la carte actualisée quotidiennement par la préfecture : www.risque-prevention-incendie.fr/var/

Bons Plans : En période estivale, renseignez vous sur l'ouverture des massifs avant de partir randonner. Ce circuit est situé dans le massif de l'Estérel. Consultez la carte actualisée quotidiennement par la préfecture : www.risque-prevention-incendie.fr/var/

Bons plans : - Environnement entièrement boisé de pins et de chênes - Un cadre idyllique et ressourçant - Idéal pour la promenade et la randonnée

1

83440 SEILLANS

Lac / Etendue d'eau

Le Barrage de Riou de Méaulx

Construit en 1981, ce petit barrage en terre a permis la création d'un lac artificiel alimenté par le Riou de Méaulx. D'abord destinée à la défense contre les incendies et au tourisme, cette réserve d'eau brute permet aussi d'assurer un complément d'alimentation en eau potable pour les communes.

La tour de vidange de fond en béton armé permet de conserver la conduite hors d'eau sous le barrage.

Implanté à environ 200m en amont du barrage, en rive gauche, le déversoir assure l'évacuation des crues.

1

83440 FAYENCE

Etape 1

Du parking, continuer sur la piste "Forêt Royale" G521 en passant la barrière et la poursuivre jusqu'à rejoindre un carrefour de trois pistes.

2

83440 SAINT-PAUL-EN-FORÊT

Etape 2

Au croisement, prendre à droite la piste G535 "Lac de Méaulx".

3

83440 SAINT-PAUL-EN-FORÊT

Etape 3

Au second croisement, continuer tout droit sur la piste du Lac de Méaulx, en laissant le stand de tir sur la gauche.

4

83440 FAYENCE

Etape 4

A l'embranchement dans le vallon de la Goure, ignorer la voie sans issue sur la gauche et continuer tout droit.

A la patte d'oie tout de suite après continuer sur la piste à droite en montée.

La continuer un moment en surplombant le lac et en passant plusieurs gués, jusqu'à rejoindre plus loin un grand croisement avec panneau de signalisation G535.

5

83440 SEILLANS

Etape 5

A ce grand croisement, prendre à gauche pour suivre la rive Ouest du lac jusqu'à atteindre un grand virage en épingle, en montée à droite, au niveau de la tour de vidange.

6

83440 SEILLANS

Etape 6

Après le virage en épingle et l'avoir remonté sur quelques mètres, prendre le chemin qui descend sur la gauche (flèche signalétique indiquant le barrage) pour rejoindre la tour de vidange et sa passerelle. En contre-bas, rendez-vous sur le barrage.

7

83440 SEILLANS

Etape 7

Traverser le barrage - une aire de pique nique est accessible sur la gauche en Aller-Retour.
Prendre obligatoirement la montée sur la droite (panneau de signalisation).
Après quelques mètres de montée, tomber sur une patte d'oie.

8

83440 SAINT-PAUL-EN-FORÊT

Etape 8

A la patte d'oie, dévaler à droite la sente caillouteuse (attention descente raide et glissante). Elle domine l'Endre et vous amène dans le vallon face au gué.

9

83440 SAINT-PAUL-EN-FORÊT

Etape 9

Franchir le gué dans le vallon en contrebas de l'écrêteur du barrage. Prendre le sentier en face et remonter un peu l'Endre à droite (poteau signalétique "Draille du Berger) jusqu'à rejoindre une bifurcation.

10

83440 SAINT-PAUL-EN-FORÊT

Etape 10

A l'intersection possibilité d'obliquer à gauche en grimpant le raidillon caillouteux pour accéder au plateau et à un point de vue sur le lac - 300m Aller Retour.
Sinon, continuer le chemin qui remonte l'Endre en allant tout droit.
Le chemin longe l'Endre en sous-bois jusqu'à rejoindre un croisement (avec panneau d'informations en bois) au niveau du gué sur votre droite.

11

83440 SAINT-PAUL-EN-FORÊT

Etape 11

Traverser le ruisseau et rejoindre tout droit une large piste.

12

83440 SAINT-PAUL-EN-FORÊT

Etape 12

Emprunter la piste sur la gauche et la continuer tout droit jusqu'à passer devant une citerne sur votre droite.

13

83440 SAINT-PAUL-EN-FORÊT

Etape 13

Au niveau de la citerne, prendre le chemin qui part sur la gauche et vous fait traverser à nouveau le ruisseau sur une passerelle en béton.

14

83440 SAINT-PAUL-EN-FORÊT

Etape 14

Au croisement, continuer tout droit sur la piste emprunter à l'aller pour rejoindre le parking.