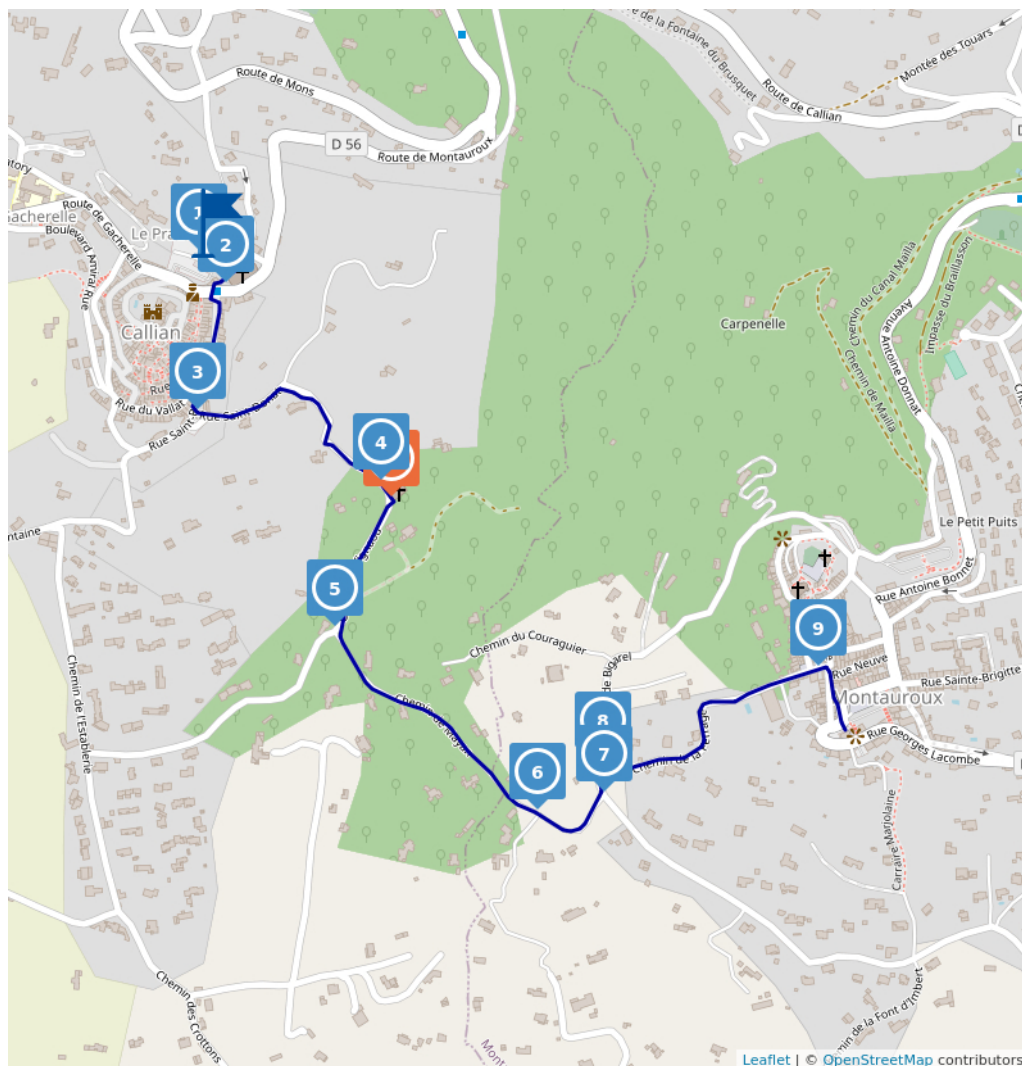


Randonnée: Le Vallon de Saint-Donat - Callian

Proposé par :
Office de Tourisme Intercommunal du Pays de Fayence
"Ce PDF a été généré à partir de Cirkwi, la plateforme de
partage d'activités touristiques qui vous fait voyager"
www.cirkwi.com/circuit/315490



4.00 km

maxi -99999 m
 mini 99999 m
 119 m
 -119 m

Combinez la découverte de deux villages perchés!
Partez à la découverte de Montauroux et de Callian en empruntant le GR de Pays dans le vallon de la chapelle Saint-Donat.

> ACCÈS
Se rendre au village de Callian.

> POINT DE DÉPART
Coordonnées GPS:
Office de Tourisme (à côté de la Mairie)
Parking du château Goerg.

Ce circuit est composé de
1 point d'intérêt et de 9 infos parcours

Cet itinéraire vous est fourni à titre indicatif. Cirkwi ne certifie pas la fiabilité des informations contenues dans les textes, cartes ou photos de cet itinéraire. Retrouvez plus d'infos sur www.cirkwi.com



Mise à jour le 21/01/22 par Office de Tourisme Intercommunal du Pays de Fayence et généré par www.cirkwi.com

> ITINÉRAIRE

1 - Du château Goerg, prendre à droite, la direction de l'église en passant par le passage derrière l'église pour arriver sur la place de la fontaine moussue.

2 - A la fontaine, traverser la rue et prendre la Grand Rue en descente, jusqu'à la place du lavoir Saint-Roch.

3 - Au lavoir, prendre à gauche la rue Saint-Donat qui devient le chemin du Vignaou jusqu'à la Chapelle Saint-Donat.

4 - A la chapelle Saint-Donat, continuer le chemin du Vignaou jusqu'au croisement (fléchage direction Montauroux).

5 - Au croisement, prendre à gauche direction Montauroux sur le chemin de Mayan en montée jusqu'à un croisement.

6 - Au croisement, ignorer le chemin du Collet de Bigarel sur la droite et continuer tout droit.

7 - Au croisement, suivre les flèches, en prenant à gauche direction Montauroux, sur le chemin de Bigarel, pendant quelques mètres.

8 - Au croisement, suivre toujours les flèches direction Montauroux, en prenant la forte montée à droite: chemin de la Ferrage.

9 - Arrivé dans le village, prendre à droite face au potier pour rejoindre la place du Clos.
Profitez-en pour flâner dans le village ou suivre notre circuit patrimoine Au Fil des Ruelles.
Revenir à Callian par le même itinéraire.

> Attention!

Descente et montée raide pour accéder aux villages.

Contact : Téléphone : 04 94 76 01 02 Email : contact@paysdefayence.com Site web : <https://www.paysdefayence.com>

Période d'ouverture : Toute l'année.

Alerte visiteurs : En période estivale, renseignez vous sur l'ouverture des massifs avant de partir randonner. Ce circuit est situé dans le massif du Plateau de Canjuers. Consultez la carte actualisée quotidiennement par la préfecture : www.risque-prevention-incendie.fr/var/

Bons Plans : En période estivale, renseignez vous sur l'ouverture des massifs avant de partir randonner. Ce circuit est situé dans le massif du Plateau de Canjuers. Consultez la carte actualisée quotidiennement par la préfecture : www.risque-prevention-incendie.fr/var/

Bons plans : Ne manquez pas les circuits patrimoine de nos villages : Dépliants disponibles dans bureaux d'informations touristiques ou itinéraires téléchargeables sur notre site internet. - Visite commentée du village de Callian tous les mardis sur réservation - Visite commentée du village de Montauroux et de la chapelle St-Barthélemy tous les vendredis sur réservation

1

Chemin Saint-Donat 83440 CALLIAN

Monuments et Architecture, Patrimoine religieux

Chapelle Saint-Donat

Lieu sépulcral gallo-romain (Ile-Ve s.), puis sanctuaire chrétien maintes fois reconstruit, la chapelle Saint-Donat est citée dès le XIIIe siècle dans l'inventaire des biens appartenant à l'abbaye de Lérins.


Lieu sépulcral gallo-romain (Ile-Ve s.), puis sanctuaire chrétien maintes fois reconstruit, la chapelle Saint-Donat est citée dès le XIIIe siècle dans l'inventaire des biens appartenant à l'abbaye de Lérins.

Depuis 1517, de nombreuses manifestations festives se sont déroulées ainsi que des pèlerinages pour implorer Saint-Donat.


Peu avant la dernière guerre, tout son contenu mobilier fut transféré dans l'église paroissiale.

De nos jours, la fête de la Saint-Donat a lieu le premier week-end d'août.

Visite extérieure du site, intérieure lors des expositions.



M. OTTAVY



BI CALLIAN

Contact : Téléphone : 04 94 76 01 02 Email : contact@paysdefayence.com Site web : <https://www.paysdefayence.com> <https://www.callian.fr/>

1

Vieux Chemin de Saint-Cézaire83440 CALLIAN

Etape 1

Du château Goerg, prendre à droite, la direction de l'église en passant par le passage derrière l'église pour arriver sur la place de la fontaine moussue.

2

Place Saint-Antoine83440 CALLIAN

Etape 2

A la fontaine, traverser la rue et prendre la Grand Rue en descente, jusqu'à la place du lavoir Saint-Roch.

3

Rue Saint-Roch83440 CALLIAN

Etape 3

Au lavoir, prendre à gauche la rue Saint-Donat qui devient le chemin du Vignaou jusqu'à la Chapelle Saint-Donat.

4

Chemin de Saint-Donat83440 CALLIAN

Etape 4

A la chapelle Saint-Donat, continuer le chemin du Vignaou jusqu'au croisement (fléchage direction Montauroux).

5

Chemin de Saint-Donat83440 CALLIAN

Etape 5

Au croisement, prendre à gauche direction Montauroux sur le chemin de Mayan en montée jusqu'à un croisement.

6

Chemin du Collet de Bigarel83440 MONTAURoux

Etape 6

Au croisement, ignorer le chemin du Collet de Bigarel sur la droite et continuer tout droit.

7

Chemin de Bigarel83440 MONTAURoux

Etape 7

Au croisement, suivre les flèches, en prenant à gauche direction Montauroux, sur le chemin de Bigarel, pendant quelques mètres.

8

Chemin de la Ferrage83440 MONTAURoux

Etape 8

Au croisement, suivre toujours les flèches direction Montauroux, en prenant la forte montée à droite: chemin de la Ferrage.



Place Justin Blanc83440 MONTAUROUX

Etape 9

Arrivé dans le village, prendre à droite face au potier pour rejoindre la place du Clos.
Profitez-en pour flâner dans le village ou suivre notre circuit patrimoine Au Fil des Ruelles.

Revenir à Callian par le même itinéraire.

