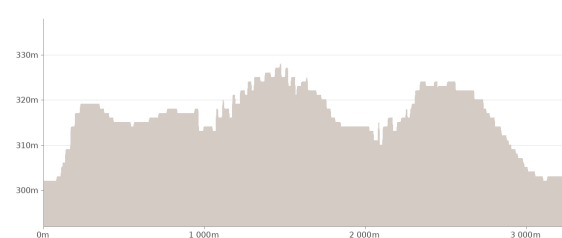

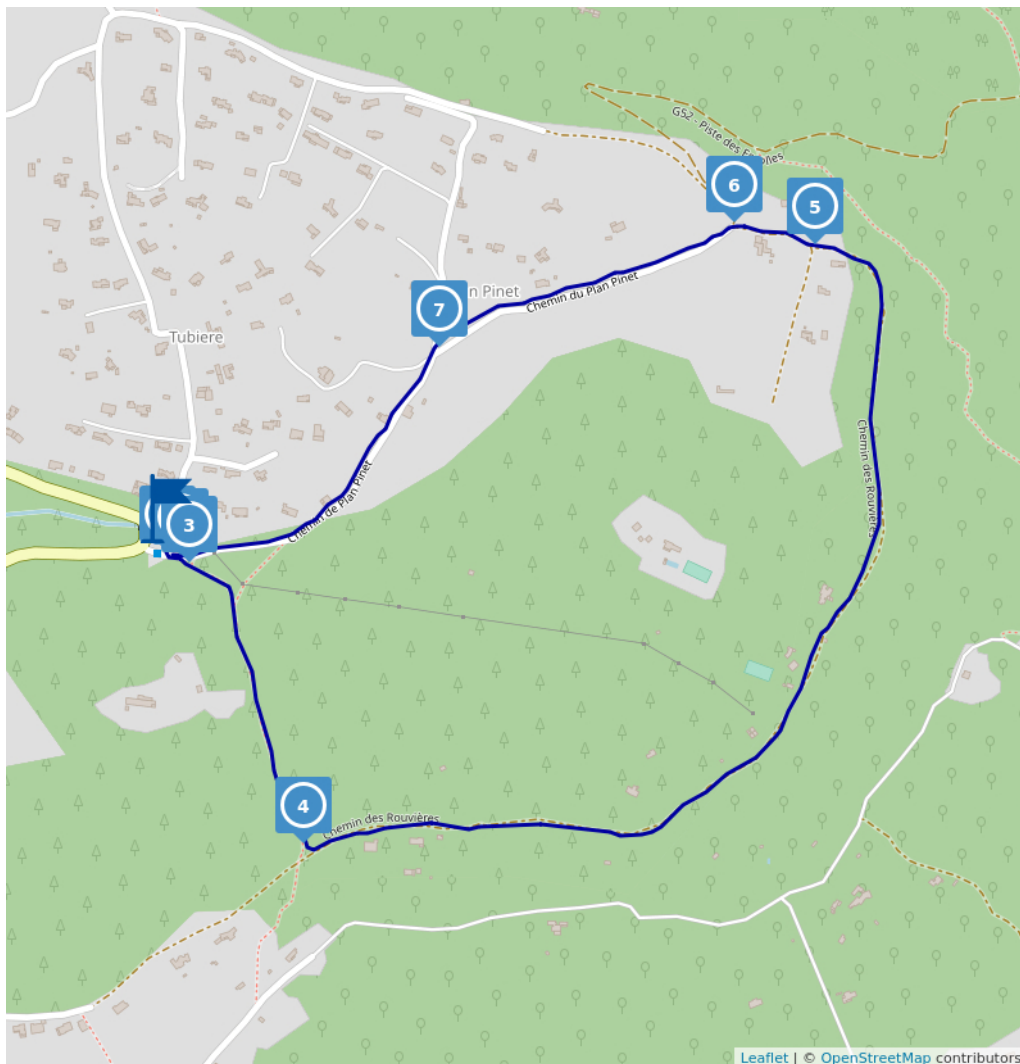


Randonnée: La Rouvière - Bagnols-en-forêt

Proposé par :
Office de Tourisme Intercommunal du Pays de Fayence
"Ce PDF a été généré à partir de Cirkwi, la plateforme de
partage d'activités touristiques qui vous fait voyager"
www.cirkwi.com/circuit/313685



3.00 km
 1h
 maxi 328 m
 mini 302 m
 Très facile
 20 m
 -79 m

Très agréable promenade de famille en sous bois.
A mi-parcours, vue sur la mer, Saint-Raphaël et l'Estérel.
Des pins majestueux, les chênes et même des oliviers jalonnent le parcours.

Au printemps les cistes égaieront votre promenade, en été les cigales et automne les bruyères.

Le Var était au début du siècle dernier le plus important producteur français de liège. La récolte proprement dite, le "levage" se fait en fonction de la santé de l'arbre, de la chaleur, de la montée de la sève de début juin à début août.

Ce circuit est composé de
7 infos parcours

Cet itinéraire vous est fourni à titre indicatif. Cirkwi ne certifie pas la fiabilité des informations contenues dans les textes, cartes ou photos de cet itinéraire. Retrouvez plus d'infos sur www.cirkwi.com



Mise à jour le 21/01/22 par Office de Tourisme Intercommunal du Pays de Fayence et généré par www.cirkwi.com

Les premières récoltes sont impropres à la fabrication de bouchons et serviront à faire de l'isolant. Au bout de neuf ans lorsque l'épaisseur de l'écorce atteint environ trois centimètres, on la lèvera pour en faire des bouchons. Le liège protège également l'arbre lors d'incendies.

>ACCES

Depuis Bagnols-en-forêt, prendre la D4 en direction de Fayence sur 1.5km.

> POINT DE DÉPART

Coordonnées GPS: 43.540422, 6.713396

Route du Plan Pinet,

Avant le pont dans un virage en épingle.

A droite: chemin de Plan Pinet

Parking gratuit.

> ITINÉRAIRE

1 - Du parking, continuer la route sur la gauche (direction Plan Pinet) sur quelques mètres.

2 - Prendre tout de suite après le panneau de limitation de vitesse, le petit chemin qui monte sur la droite.

3 - A l'embranchement, continuer à droite la montée jusqu'à rejoindre une route goudronnée.

4 - Au carrefour, tourner à gauche et suivre cette piste sur 1.6km.

5 - Au croisement "Impasse de la forêt", prendre à droite pour rejoindre la route un peu plus loin.

6 - Au croisement, prendre à gauche sur le chemin du Plan Pinet.

7 - Continuer sur le chemin de Plan Pinet à gauche et regagner le parking de départ.

Contact: Téléphone : 04 94 76 0102 Email : contact@paysdefayence.com Site web : <https://www.paysdefayence.com>

Période d'ouverture : Toute l'année.

Alerte visiteurs : En période estivale, renseignez vous sur l'ouverture des massifs avant de partir randonner. Ce circuit est situé dans le massif de l'Estérel. Consultez la carte actualisée quotidiennement par la préfecture : www.risque-prevention-incendie.fr/var/

Bons Plans : En période estivale, renseignez vous sur l'ouverture des massifs avant de partir randonner. Ce circuit est situé dans le massif de l'Estérel. Consultez la carte actualisée quotidiennement par la préfecture : www.risque-prevention-incendie.fr/var/

1

Chemin de la Tubière83600 BAGNOLS-EN-FORÊT

Etape 1

Du parking, continuer la route sur la gauche (direction Plan Pinet) sur quelques mètres jusqu'aux panneaux signalétique (limitation de vitesse à 30).

2

Chemin de la Tubière83600 BAGNOLS-EN-FORÊT

Etape 2

Prendre tout de suite après le panneau de limitation de vitesse, le petit chemin qui monte sur la droite.

3

Chemin de la Tubière83600 BAGNOLS-EN-FORÊT

Etape 3

A l'embranchement, continuer à droite la montée jusqu'à rejoindre une route goudronnée.

4

Chemin des Rouvières83600 BAGNOLS-EN-FORÊT

Etape 4

Au carrefour, tourner à gauche et suivre cette piste sur 1.6km. Profitez du panorama sur la mer et l'Estérel !

5

Chemin De Plan Pinet 83600 BAGNOLS-EN-FORÊT

Etape 5

Au croisement "Impasse de la forêt", prendre à droite pour rejoindre la route un peu plus loin.

6

Annexe de Plan Pinet 83600 BAGNOLS-EN-FORÊT

Etape 6

Au croisement, sur la route, prendre à gauche sur le chemin du Plan Pinet.

7

Annexe de Plan Pinet 83600 BAGNOLS-EN-FORÊT

Etape 7

Continuer sur le chemin de Plan Pinet à gauche et regagner le parking de départ.