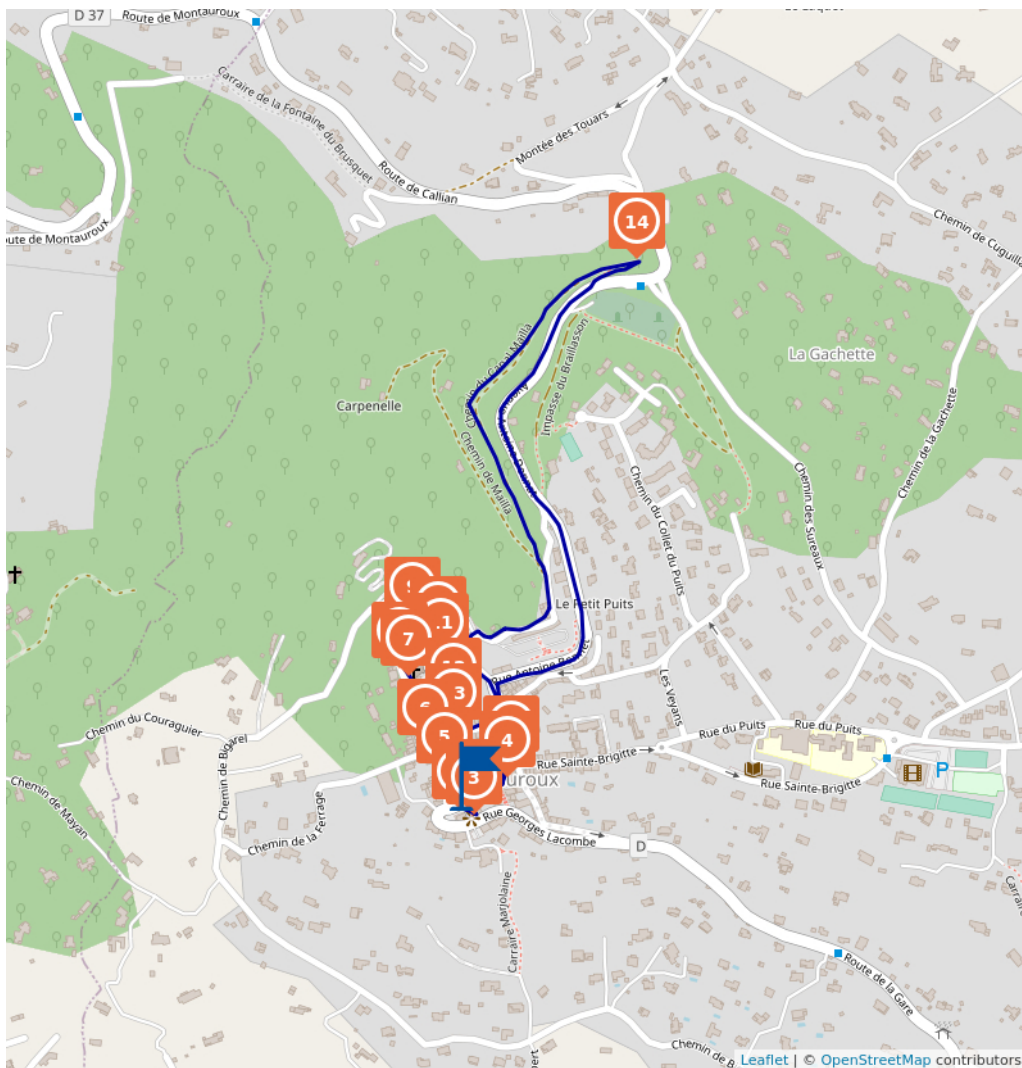
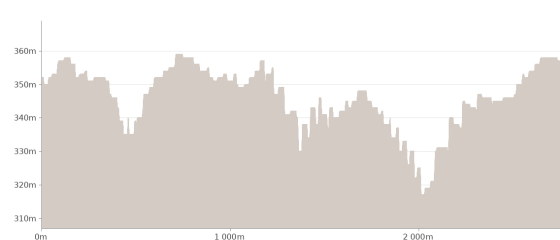


# Circuit patrimoine de Montauroux

Proposé par :  
**Office de Tourisme Intercommunal du Pays de Fayence**  
"Ce PDF a été généré à partir de Cirkwi, la plateforme de  
partage d'activités touristiques qui vous fait voyager"  
[www.cirkwi.com/circuit/303515](http://www.cirkwi.com/circuit/303515)



JP VILLEGAS



- 2.00 km
- 1h30
- maxi 359 m
- mini 317 m
- Très facile
- 161 m
- 153 m

Fondé dès l'an 1044 au pied d'une voie médiévale pèlerinant vers Compostelle, Montauroux, Joyaux de l'Est Varois, bruisant du murmure des fontaines de Subrane et des confidences des lavoirs de Maya, vous enchante par une mosaïque de biodiversité classée.

Le village de Montauroux est construit de manière défensive puisqu'il s'étend sur une barrière rocheuse calcaire. Cette balade vous fera parcourir le vieux village du point le plus ancien au point le plus récent et permettra également de découvrir une ressource et une richesse bien conservées sur notre territoire: l'eau. Une balade au fil de l'eau où fontaines, lavoirs, abreuvoirs, canal couvert et culée d'aqueduc jalonnent votre parcours.

Ce circuit est composé de  
**15 points d'intérêt**

Cet itinéraire vous est fourni à titre indicatif. Cirkwi ne certifie pas la fiabilité des informations contenues dans les textes, cartes ou photos de cet itinéraire. Retrouvez plus d'infos sur [www.cirkwi.com](http://www.cirkwi.com)



Mise à jour le 21/01/22 par Office de Tourisme Intercommunal du Pays de Fayence et généré par [www.cirkwi.com](http://www.cirkwi.com)

## > POINT DE DÉPART

Parking gratuit dans le village de Montauroux - Parking Place du Clos ou Parking de la Fontaine

## > ITINÉRAIRE

### A/B - Espace Manfredo Borsi

Exposition des œuvres de Manfredo Borsi, orfèvre, peintre, céramiste, qui a inventé les "Tableaux céramiques".

Cette première exposition présente des œuvres prêtées par la ville de Montauroux à la suite d'une donation de son fils Armand et de son épouse Houria.

Le bureau d'information touristique se trouve à l'intérieur.

A côté du bâtiment sur trouve une table panoramique avec vue à 180° sur les massif alentours.

### C - Le Lavoir de la Barricade

Lavoir communal couvert où se faisait autrefois la bugade. En face sur la gauche, le moulin à huile toujours en activité.

### D - La Mairie

Domine la place du Clos avec son toit "à la marseillaise", coiffé d'un campanile et d'une horloge.

### E - Les Linteaux gravés ou sculptés

Dans la rue Segond, de nombreux linteaux francs-maçons ornent les maisons.

### F - La Place Blanc et la rue du Rastel

Place hommage à nos héros de la résistance et au n°24bis de la rue Rastel [=râteau], une "cuberte", passage couvert qui permettait un accès direct aux champs situés en contrebas.

### G - L'église Saint-Barthélémy

Construite au 12ème siècle puis agrandie. Son intérieur sobre est égayé par une fresque à ciel ouvert, des retables signés Van Loo, un orgue et un baptistère surmonté d'une coquille en gypse, signe que Montauroux fut une étape importante sur les chemins de Saint - Jacques de Compostelle.

### H - Le Prieuré

Ancien prieuré du 16ème siècle qui servit également d'hôpital pendant la Seconde Guerre mondiale puis de maison de repos.

### I - La Forteresse

On la découvre en prenant la montée Christian Dior qui débouche sur "l'ieréto", où l'on battait le blé au fléau. Autrefois bâtie sur un piton rocheux par le seigneur d'Aurosa, c'est en 1592 qu'elle fut détruite. Il n'en reste que quelques murs. Depuis l'ancien cimetière, belle vue sur le village de Callian.

### J - La Chapelle Saint-Barthélémy

Construite en 1638 avec les pierres du fort par les pénitents blancs. Vendue après la Révolution, elle fut notamment rachetée par Christian Dior qui en fit don à la commune en 1953. L'intérieur est classé depuis 1958 aux Monuments Historiques grâce à ses murs et sa voûte en berceau recouverts de fresques sur bois. Un autel en bois doré, surmonté d'un retable complète l'ensemble.

### K - La rue des Marchands

Première rue du village avec maisons troglodytes. C'est là, sous un arbre que les anciens consuls tenaient leurs assemblées.

### L - La Maison du Marquis

Au n°9 de la rue Mirabeau, dans le renforcement de la placette, se trouvait la maison du Marquis de Lombard de Gourdon, devenu par mariage en 1672, marquis de Montauroux.

### M - La place de la Rouguière

Au centre de la place coule une fontaine-abreuvoir à double vasque, et tout autour, on peut voir plusieurs linteaux sculptés et gravés.

### N - Le Lavoir Maya

Au lieu-dit Font Neuve, dans le vallon de Mailla, sur l'ancien chemin allant de Montauroux à Mons, existent toujours un lavoir datant de 1756 ainsi qu'un abreuvoir plus ancien.

En remontant le chemin en direction du village, vous longerez le canal couvert.

### O - La Fontaine Saint-Antoine

Première fontaine publique du village construite en 1875 sur l'emplacement d'une chapelle.

**Contact :** Téléphone : 04 94 76 01 02 Email : [contact@paysdefayence.com](mailto:contact@paysdefayence.com) Site web : <https://www.paysdefayence.com>

**Période d'ouverture :** Toute l'année.

**Bons Plans :** - Visite commentée du village tous les vendredis à 10h30 - Visite commentée de la chapelle St-Barthélemy tous les vendredis à 16h30 Sur réservation au 04 94 76 01 02 5€/ adulte et gratuit moins de 18 ans. Départ avec un minimum de 4 payants.

**Bons plans :** - Visite commentée du village tous les vendredis à 10h30 - Visite commentée de la chapelle St-Barthélemy tous les vendredis à 16h30 Sur réservation au 04 94 76 01 02 5€/ adulte et gratuit moins de 18 ans. Départ avec un minimum de 4 payants.

1

**D3783440 MONTAUROUX****Offices de Tourisme**

## Espace Manfredo Borsi

Exposition des œuvres de Manfredo Borsi, orfèvre, peintre, céramiste, qui a inventé les "Tableaux céramiques".

Cette première exposition présente des œuvres prêtées par la ville de Montauroux à la suite d'une donation de son fils Armand et de son épouse Houria.

Le bureau d'information touristique se trouve à l'intérieur.

A côté du bâtiment sur trouve une table panoramique avec vue à 180° sur les massif alentours.



Espace Manfredo Borsi

2

**Place du Clos83440 MONTAUROUX****Histoires et Légendes**

## Un peu d'histoire

Bien avant sa fondation dès l'an 1044 par le seigneur Pierre d'Aurosa venu bâtir une forteresse défensive sur ce piton rocheux, le site était déjà connu par les populations celto-ligures, puis par les romains installés à Forum-Julii (Fréjus).

Ce 1er « village » s'est appelé le « Mont d'Aurosa », ce qui avec les déformations linguistiques et orales est devenu Montauroux.

Situé près d'une voie médiévale pèlerinant vers Compostelle, le village de Montauroux était le seul parmi ceux du Pays de Fayence à ne pas être visible de la plaine. Montauroux fut pendant longtemps la sentinelle, surveillant l'entrée de notre territoire.

« DOMINE RESPONDE PRO ME » « DIEU REpond DE MOI »

C'est la devise arborée sur le blason de Montauroux: « D'argent à une fasce-chevron diminuée de gueules et une longue croix latine du même brochant sur le tout »

Ce blason vient de Charles de Lombard de Gourdon qui devint seigneur du lieu en achetant en 1675 le titre de Marquis, faisant de Montauroux un marquisat.

De la place du Clos, place centrale du village et véritable balcon sur l'Esterel, une vue à 180° s'offre à vous, allant du massif du Tanneron au massif des Maures en passant par l'Esterel. La table d'orientation vous guidera dans la lecture de ce magnifique panorama.

Le point culminant du village est la chapelle St Barthélemy, tout à côté de l'église du même nom. Toutes deux sont nommées d'après le Saint Patron du village, Apôtre-martyr parti évangéliser la Mésopotamie où il fût dépecé vivant. La chapelle actuelle a été construite avec les pierres de l'ancien fort vers 1633, et servait aux pénitents blancs qui s'occupait des mourants et des morts. Avec le temps la propriété en revint à Mr Christian DIOR qui la fit restaurer et la légua à la commune.

Autrefois commune agricole vivant de la culture (olivier, arbres fruitiers, vigne et fleurs à parfum), Montauroux oriente aujourd'hui ses activités vers un tourisme vert grâce au Lac de St Cassien et son biotope, au Site Natura 2000 de la Haute-Siagne ainsi qu'à l'histoire et à ses traditions provençales.

C'est un des joyaux de l'Est Varois, bruissant du murmure des fontaines de Subrane et des confidences des lavoirs de Maya et qui vous enchante par une mosaïque de biodiversité classée.





Table Orientation - JPV

3

**Avenue Georges Lacombe 83440 MONTAURoux**

**Monuments et Architecture, Lieux historiques**

## Le Lavoir de la Barricade

Montauroux et l'eau c'est une histoire d'amour ! Après les nombreuses fontaines, il faut venir découvrir ses 3 lavoirs qui ont connu la bugade, les nouvelles informations rapportées par tout un chacun....

De nombreuses sources alimentent en eau ces lavoirs qui se sont rapprochés petit à petit du cœur du village. Couverts et entretenus, ils offrent une belle mémoire de notre passé.

Le lavoir de la Barricade est un lavoir communal couvert où se faisait autrefois la bugade.

En face sur la gauche, le moulin à huile toujours en activité.



Lavoir de la Barricade

4

## Place du Clos83440 MONTAUROUX

Monuments et Architecture, Lieux historiques

### La Mairie

L'Hôtel de ville, situé au cœur du village de Montauroux, est un bâtiment remarquable avec son toit à la marseillaise coiffé d'un superbe campanile et d'une horloge. Au rez-de-chaussée, vous pouvez découvrir une robe de mariée réalisée par Christian Dior en 1956.



Campanile



Mairie Montauroux

5

## Place du Clos83440 MONTAUROUX


Histoires et Légendes

### Les Linteaux gravés ou sculptés

Dans la rue Segond, de nombreux linteaux francs-maçons ornent les maisons.



Linteaux sculptés



Linteaux sculptés

6

**Rue du Rastel 83440 MONTAUBOUX**

Lieux de mémoire

## La Place Blanc et la rue du Rastel

Place hommage à nos héros de la résistance et au n°24bis de la rue Rastel [=râteau], une "cuberte", passage couvert qui permettait un accès direct aux champs situés en contrebas.



Place Blanc

7

**Rue de l'Église 83440 MONTAUBOUX**

Monuments et Architecture, Château, Eglise &amp; Abbaye, Patrimoine religieux

## L'Eglise Saint-Barthélemy

Mentionnée au cartulaire de Lérins au 12ème siècle, cette église a été agrandie en 1691. La façade montre encore parfaitement les traces de l'église primitive (porte ancienne murée, murs extérieurs, ancien oculus et clocheton).

Dernière restauration interne de l'église en 1994.

A l'intérieur, de nombreux objets ou tableaux sont classés au patrimoine des monuments historiques (inscription en 1984 et 1993)

Des retables signés Van Loo ornent ses chapelles latérales.

Son intérieur est égayé par un baptistère surmonté d'une coquille en gypse, signe que Montauboux fut une étape importante sur les chemins de Saint-Jacques de Compostelle.



Clocher Mtx



Eglise Mtx



8

Rue de l'Église 83440 MONTAUBOUX

Lieux historiques

## Le Prieuré

Ancien prieuré du 16ème siècle qui servit également d'hôpital pendant la Seconde Guerre mondiale puis de maison de repos.



Prieuré

9

Rue de l'Église 83440 MONTAUBOUX

Divers

## La Forteresse

Prendre la montée Christian Dior qui débouche sur "l'iéréto", où l'on battait le blé au fléau. Autrefois bâtie sur un piton rocheux par le seigneur d'Aurosa, c'est en 1592 qu'elle fut détruite. Il n'en reste que quelques murs. Depuis l'ancien cimetière, belle vue sur le village de Callian.



Forteresse



10

## Rue de la Fontaine 83440 MONTAUBOUX

Monuments et Architecture, Patrimoine religieux

### La chapelle Saint-Barthélemy

Chapelle construite en 1638 par les Pénitents blancs avec les pierres et sur les ruines de la forteresse de Montauroux. Vendue après la Révolution, elle fut notamment rachetée par Christian Dior qui en fit don à la commune en 1953.

Son intérieur est classé aux monuments historiques depuis 1958 grâce à ses murs et sa voûte en berceau entièrement recouverts de panneaux de bois peint. Un autel en bois doré, surmonté d'un retable complète l'ensemble.



Chapelle Extérieure



Chapelle intérieur

11

## Rue de la Fontaine 83440 MONTAUBOUX

Lieux historiques

### La rue des Marchands

Première rue du village avec maisons troglodytes. C'est là, sous un arbre que les anciens consuls tenaient leurs assemblées.



Rue des marchands



12

Rue Mirabeau 83440 MONTAURoux

Lieux historiques

## La Maison du Marquis

Au n°9 de la rue Mirabeau, dans le renforcement de la placette, se trouvait la maison du Marquis de Lombard de Gourdon.



Maison du Marquis

13

Rue de la Rouguière 83440 MONTAURoux

Lieux historiques

## La place de la Rouguière

Fontaine-abreuvoir à double vasque avec linteaux sculptés et gravés.



Place Rouguière



Place Rouguière



14

Route de Callian83440 MONTAUROUX

Monuments et Architecture

## Le Lavoir Mailla

Au lieu-dit Font Neuve, dans le vallon de Mailla, sur l'ancien chemin allant de Montauroux à Mons, existent toujours un lavoir datant de 1756 ainsi qu'un abreuvoir plus ancien. En remontant le chemin en direction du village, vous longerez le canal couvert. Tout au long du parcours retrouvez différents panneaux explicatifs.



LavoirMailla - ECA

15

Rue Antoine Bonnet83440 MONTAUROUX

Monuments et Architecture

## La Fontaine Saint-Antoine

Première fontaine publique du village construite en 1875 sur l'emplacement d'une chapelle.



Fontaine Saint-Antoine

