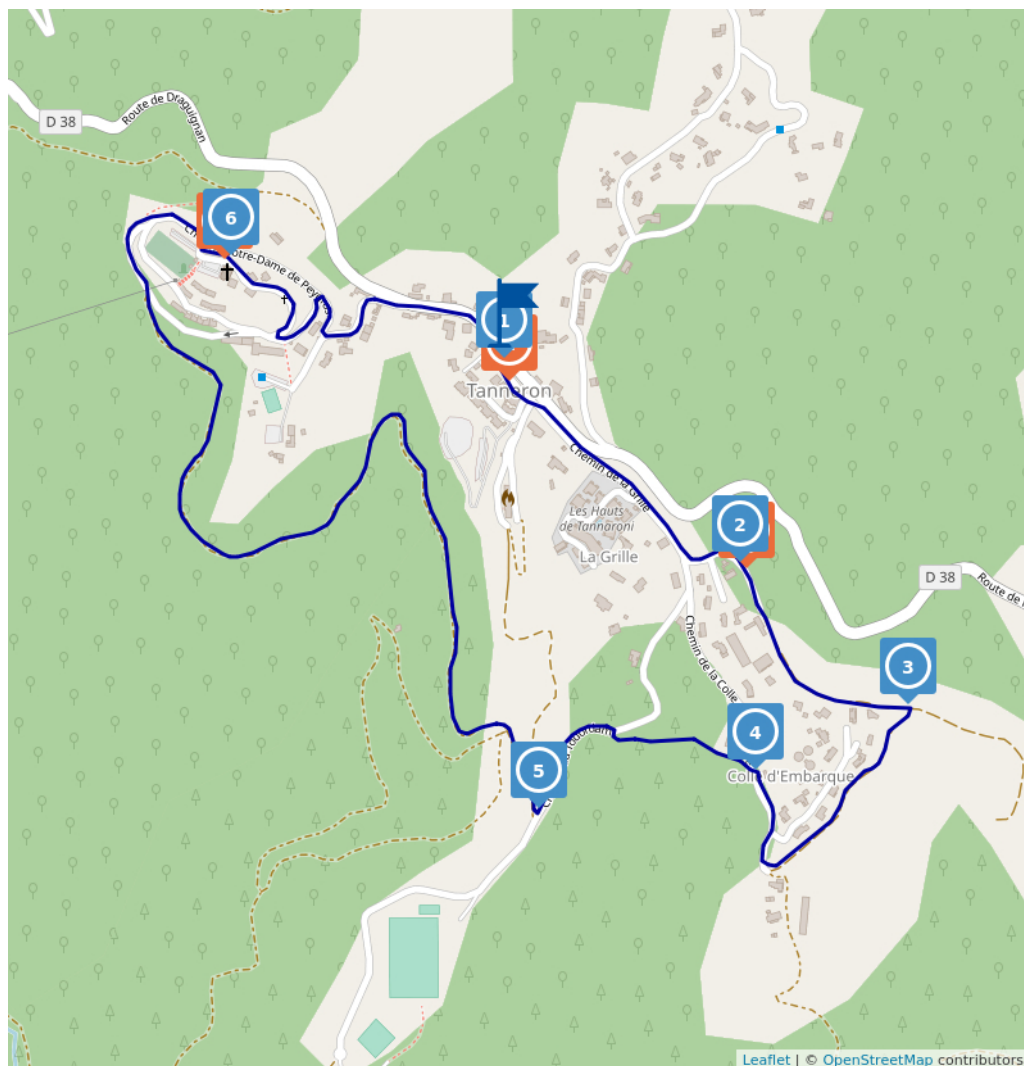






Randonnée: Balade au cœur des Mimosa - Tanneron

Proposé par :
Office de Tourisme Intercommunal du Pays de Fayence
"Ce PDF a été généré à partir de Cirkwi, la plateforme de
partage d'activités touristiques qui vous fait voyager"
www.cirkwi.com/circuit/304130



 4.00 km

 maxi -99999 m
 mini 99999 m
 256 m
 -256 m

Tanneron, Terre de Mimosa!
Balade d'une heure et demie autour du village, très agréable pour découvrir le village et ses vues panoramiques, au cœur des mimosas de janvier à mars.

C'est la commune varoise la plus orientale du territoire du Pays de Fayence et la plus fleurie en mimosa, avec ses véritables "forêts jaunes".

C'est le plus vaste territoire arboré de mimosa tant cultivé que sauvage de France.

Autour de 1880, le mimosa originaire d'Australie fait son apparition sur la Côte d'Azur.

En 1964, l'eau courante arrive au village de Tanneron.

Accrochée à des collines plantées de mimosa, fraisiers, cultures florales, bruyères, oliviers, pins, châtaigner et chênes-lièges, la commune de Tanneron est composée de 22 hameaux.

La culture du mimosa sur toute la superficie de Tanneron est aujourd'hui un des plus beaux fleurons de cette attachante

Ce circuit est composé de
3 points d'intérêt et de 6 infos parcours

Cet itinéraire vous est fourni à titre indicatif. Cirkwi ne certifie pas la fiabilité des informations contenues dans les textes, cartes ou photos de cet itinéraire. Retrouvez plus d'infos sur www.cirkwi.com



Mise à jour le 21/01/22 par Office de Tourisme Intercommunal du Pays de Fayence et généré par www.cirkwi.com

commune. Ces petites boules duveteuses, d'un jaune éclatant, si parfumées sont belles à voir dans leur environnement naturel.

Tanneron se situe au km 112 de la Route du Mimosa.

> POINT DE DÉPART

Parking gratuit dans le village de Tanneron - Parking des randonneurs ou à l'église.

Départ: Office de Tourisme

Coordonnées GPS: 43.590748, 6.875309

> ITINÉRAIRE

A - Place de la Maire

Vue panoramique sur les Alpes-Maritimes de Grasse jusqu'à la baie de Cannes.

Sur cette place, vous trouverez un café typiquement provençal datant de 1865. Petite anecdote: Georges Clémenceau, député du Var, y aurait séjourné en 1889! En face de celui-ci, une citerne d'eau datant de 1888 approvisionnait les tanneronnais avant que l'eau de soit pompée dans la Siagne en 1964. Derrière la mairie, vous pourrez admirer une vue sur une jolie placette et sa fontaine rénovée en 1997.

Traversez la place en direction du monument aux morts, construit en 1921, poursuivez sur le chemin de la Grille et tournez sur la gauche, quartier des Carreiros.

B - Quartier des Carreiros/ Un peu d'Histoire

Point de vue sur la baie de Cannes et la mer Méditerranée. Continuez sur un chemin terre où vous prenez à droite en contournant le quartier de la Colle d'Embarque pour accéder à la balade au cœur des mimosas en traversant les plantations.

Au bout du chemin, retrouvez la piste goudronnée et prenez à gauche sur le chemin, en terre sur la gauche, Touordam (direction stade municipal) jusqu'à l'embranchement de la piste DFCI: Touordam.

Sur la route menant au stade, prendre à droite et continuez sur la piste en terre.

Suivez les balises sur la piste, contournant le village en direction de Notre-Dame de Peygros.

C - L'Eglise Notre-Dame de Peygros

L'église est située au sommet de la colline où la vue embrasse tour à tour le Lac de Saint-Cassien, le Mont-Lachens (1714 mètres), Grasse et le village de Tanneron.

La petite chapelle Peygros aujourd'hui devenue église, a été agrandie par ses habitants de 1839 à 1844. Chacun participa à la rénovation en apportant une pierre à l'édifice. Le chevet a une abside semi-circulaire et la façade est accolée au clocher carré et ses deux cloches, financées par les habitants. Depuis l'église, poursuivez en direction de l'école Hubert Rouaud, construite en 1972. A l'embranchement de la route D38, prenez à droite en direction du village.

RECOMMANDATIONS

Chaussures de sports recommandés

N'hésitez pas à vous rendre à l'Office pour plus de renseignements et obtenir un plan.

Contact : Téléphone : 04 94 76 01 02 Email : contact@paysdefayence.com Site web : <https://www.paysdefayence.com>

Période d'ouverture : Toute l'année. Sous réserve de conditions météo favorables.

Alerte visiteurs : En période estivale, renseignez vous sur l'ouverture des massifs avant de partir randonner. Ce circuit est situé dans le massif de l'Estérel. Consultez la carte actualisée quotidiennement par la préfecture : www.risque-prevention-incendie.fr/var/

Bons plans : Place de la Mairie: 2 restaurants et autres commerces Vue panoramique Visite d'une forcerie et d'une miellerie: M et Mme Vial Emaux de Provence (sur RDV)

Cet itinéraire vous est fourni à titre indicatif. Cirkwi ne certifie pas la fiabilité des informations contenues dans les textes, cartes ou photos de cet itinéraire. Retrouvez plus d'infos sur www.cirkwi.com

Bons Plans : En période estivale, renseignez vous sur l'ouverture des massifs avant de partir randonner. Ce circuit est situé dans le massif de l'Estérel. Consultez la carte actualisée quotidiennement par la préfecture : www.risque-prevention-incendie.fr/var/



1

Place de la Mairie 83440 TANNERON

Histoires et Légendes

Place de la Mairie

Vue panoramique sur les Alpes-Maritimes de Grasse jusqu'à la baie de Cannes. Sur cette place, vous trouverez un café typiquement provençal datant de 1865. Petite anecdote: Georges Clémenceau, député du Var, y aurait séjourné en 1889 ! En face de celui-ci, une citerne d'eau datant de 1888 approvisionnait les tanneronnais avant que l'eau de soit pompée dans la Siagne en 1964. Derrière la mairie, vous pourrez admirer une vue sur une jolie placette et sa fontaine rénovée en 1997.



Statue Mairie

2

Chemin des Carreiros 83440 TANNERON

Histoires et Légendes

Un peu d'histoire

Tanneron Terre de Mimosa ! C'est la commune varoise la plus orientale du territoire du Pays de Fayence (à la limite des Alpes-Maritimes) et la plus fleurie en mimosa, avec ses véritables "forêts jaunes".

C'est le plus vaste territoire arboré de mimosa tant cultivé que sauvage de France !

Autour de 1880, le mimosa originaire d'Australie fait son apparition sur le Côte d'Azur. En 1964, l'eau courante arrive au village de Tanneron.

Accrochée à des collines plantées de mimosa, fraisiers, cultures florales, bruyères, oliviers, pins, châtaigniers et chênes lièges, la commune de Tanneron est composée de 22 hameaux, dispersés sur son territoire.

La culture du mimosa sur toute la superficie de Tanneron est aujourd'hui un des plus beaux fleurons de cette attachante commune. Ces petites boules duveteuses, d'un jaune éclatant, si parfumées sont belles à voir dans leur environnement naturel. Tanneron se situe au km 122 de la Route du Mimosa.



Notre Dame de Peygros 83440 TANNERON**Château, Eglise & Abbaye, Patrimoine religieux**

L'Eglise Notre Dame de Peygros

L'église est située au sommet de la colline où la vue embrasse tour à tour le Lac de Saint-Cassien, le Mont Lachens (1714 mètres), Grasse et le village de Tanneron.

La petite chapelle Peygros, aujourd'hui devenue église, a été agrandie par les habitants de 1839 à 1844.

Le clocher est muni de deux cloches qui furent acquises aux frais des habitants.

Aujourd'hui, chaque 13 juin, on fête Saint Antoine de Padoue, Saint Patron du village.

Après l'ordonnance du Roi Louis Philippe du 28 avril 1835 détachant Tanneron de la commune de Callian, la petite Chapelle de Notre Dame de Peygros fût érigée en paroisse.

Le Curé des Adrets y assurait alors le service paroissial et, c'est sous sa direction, qu'en 1835, a été agrandie la petite Chapelle qui fût alors dédiée à Saint Antoine de Padoue.

La population participa à sa construction, d'abord par une souscription volontaire, mais aussi, pour des fournitures et matériaux qui étaient emmenés par charrette ou à bras.

On raconte que le dimanche, les gens qui venaient à la Messe et les enfants qui venaient au catéchisme y apportaient chacun leur pierre.

Le chevet a une abside semi-circulaire et la façade est accotée au clocher carré et ses deux cloches.



ND Peygros



ND Peygros Intérieur

1

Impasse de la Mairie83440 TANNERON

Etape 1

Traversez la place de la Mairie en direction du monument aux morts, construit en 1921, poursuivez sur le chemin de la Grille et tournez sur la gauche, quartier des Carreiros.

2

Chemin des Carreiros83440 TANNERON

Etape 2

Point de vue sur la baie de Cannes et la mer Méditerranée. Continuez sur un chemin terre où vous prendrez à droite en contournant le quartier de la Colle d'Embarque pour accéder à la balade au cœur des mimosas en traversant les plantations.

3

Chemin des Carreiros83440 TANNERON

Etape 3

Prendre à droite pour accéder à la balade au cœur des mimosas en traversant les plantations.
A la fin du chemin, vous rejoignez la route que vous suivez sur quelques dizaines de mètres.

4

Chemin de la Colle d'Embarqué83440 TANNERON

Etape 4

Prenez à gauche sur le chemin, en terre, Touordam (direction stade municipal). Traversez une plantation de mimosas et d'eucalyptus et rejoignez la piste goudronnée: chemin de Touordam.

5

Chemin du Touordam83440 TANNERON

Etape 5

Sur la route menant au stade, prendre à droite à cette intersection et continuez sur la piste en terre.

A la première patte d'oie restez sur le chemin de gauche.

Suivez les balises sur la piste, contournant le village, en direction de Notre-Dame de Peygros.

6

Notre Dame de Peygros83440 TANNERON

Etape 6

Depuis l'église, poursuivez en direction de l'école Hubert Rouaud, construite en 1972. A l'embranchement de la route D38, prenez à droite en direction du village